



Circuit n°10

Dénivelé : 300 m

Difficulté : moyenne

Balisage :
Jaune-Bleu

Départ :
Avilley

Fontaines et lavoirs Boucle Avilley-Rognon

12 km

3h30*

Attention :

ce parcours traverse une prairie.
Tenir les chiens en laisse.


Accès au point de départ : dans Avilley suivre direction « **Tallans** », et à la sortie du village prendre à droite le « **pont romain** » puis à gauche « **rue de la Tuilerie** » au bout de laquelle est le point « **départ** ».

Suivre la direction « **Tallans** » par un petit chemin qui longe les champs puis les bois, et traverse une prairie.

Arrivée sur une route (à droite : Battenans-les-Mines). Aller à gauche, et suivre la direction « **Tallans** ». Descendre dans le village.

Au carrefour, prendre tout droit « **rue de la Source** » (sur la gauche le site de la source, charmante et agréable aire de repos.)

Env 100 m après la source, le chemin monte à



droite dans le bois, en direction de « **Rognon** ». Aller à ce village.

- Église St Nicolas (en forme de croix latine) bâtie en 1700 sur
- ancienne chapelle
- Fontaine-lavoir du 19^{ème},
- Belles maisons du 17^{ème} (dont celle à gauche du lavoir)

*La durée est calculée pour une vitesse moyenne de marche de 3,5 km/h

Vue sur falaise de la « **croix de Rognon** »

Face à la fontaine, traverser le pont (ruisseau « **le Crenu** »).

A la sortie du village, prendre le sentier montant à droite à travers bois jusqu'à Montussaint.

Descendre dans le village par le « **chemin du sous-bois** ». Puis, la « **rue de l'Eglise** ».

- Église Saint Jean Baptiste, rebâtie en 1684

- possède une cloche de 1772, classée

- 3 croix « templières » devant l'église (vestiges d'une maison du Temple)

- Fontaine du XVIII^e

Prendre à droite la D 486 sur 250 m, puis à gauche.

Ce chemin mène à une

allée en ligne droite traversant le bois (ancienne voie romaine).

Au panneau « stop » : traverser la D 486 et aller tout droit.





A l'église (dédiée à St Symphorien- cloche de 1772), descendre à gauche le « **sentier de la Vignotte** » ; tourner à droite - traverser la D 26, franchir le « **Pont romain** » il enjambe le « **ruisseau de Tallans** », suivre le « **chemin des sources** » (le mur de pierres à gauche est le seul vestige du mur d'enceinte de l'ancien château)

- 2 sources naissent à **Avilley** : La source du Seigneur et La source des serfs.

- possibilité d'aller voir les écuries de l'ancien château (en empruntant le petit pont à droite)

Rejoindre le point de départ par la « **Rue de la Tuilerie** ».

Rappel balisage :

-  à suivre
-  direction à ne pas prendre
-  virage à droite
-  virage à gauche



12 km
3h30*